

**АДМИНИСТРАЦИЯ ГОРОДСКОГО ОКРУГА ШАТУРА  
МОСКОВСКОЙ ОБЛАСТИ**

**ПОСТАНОВЛЕНИЕ**

---

**от 05.03.2024 № 380**

об установлении публичного сервитута в порядке главы V.7. Земельного кодекса Российской Федерации по адресу (местоположение): Московская область, г.Шатура в пользу акционерного общества "Мособлгаз" в целях строительства линейных объектов системы газоснабжения, их неотъемлемых технологических частей

В соответствии с Земельным кодексом Российской Федерации, Федеральным законом от 06.10.2003 № 131-ФЗ «Об общих принципах организации местного самоуправления в Российской Федерации», Законом Московской области № 23/96-ОЗ «О регулировании земельных отношений в Московской области», руководствуясь Уставом Городского округа Шатура, учитывая ходатайство акционерного общества "Мособлгаз" от 07.02.2024 № P001-4909656807-81792197,

**ПОСТАНОВЛЯЮ:**

1. Установить публичный сервитут на срок 120 месяцев в отношении земельных участков, согласно приложению № 1 к настоящему Постановлению, в пользу акционерного общества "Мособлгаз", в целях строительства линейных объектов системы газоснабжения, их неотъемлемых технологических частей, необходимых для организации газоснабжения населения, подключения (технологического присоединения) к сетям инженерно-технического обеспечения – Распределительный газопровод низкого давления  $P \leq 0,003$  Мпа. «Догазификация населенного пункта – г. Шатура, Г.о. Шатура, Московской области (ул. Ботино)», в границах в соответствии с приложением №2 к настоящему Постановлению.

1.1. Срок, в течение которого использование земельных участков, согласно приложению №1 к настоящему Постановлению, в соответствии с их видом разрешенного использования будет невозможно или существенно затруднено в связи с осуществлением публичного

сервитута определяется планами капитального и (или) текущего ремонта, утверждаемыми АО «Мособлгаз», но не более трех месяцев в отношении земельных участков, предназначенных для жилищного строительства (в том числе индивидуального жилищного строительства), ведения личного подсобного хозяйства, садоводства, огородничества, или одного года в отношении иных земельных участков.

1.2. График проведения работ при осуществлении эксплуатации объекта системы газоснабжения и его неотъемлемых технологических частей определяется согласно Стандарту организации СТО МОГ 9.4-003-2018 «Сети газораспределения и газопотребления», утвержденного приказом АО «Мособлгаз» от 27.09.2018 № 511, разработанного в соответствии с Федеральным законом от 21.07.1997 № 116-ФЗ «О промышленной безопасности опасных производственных объектов», а также Техническим регламентом «О безопасности сетей газораспределения и газопотребления», утвержденным Постановлением Правительства Российской Федерации от 29.10.2010 № 870.

1.3. Порядок установления зон с особыми условиями использования территорий и содержание ограничений прав на земельные участки в границах таких зон установлены Постановлением Правительства Российской Федерации от 20.11.2000 № 878 «Об утверждении Правил охраны газораспределительных сетей».

1.4. Обязать акционерное общество "Мособлгаз" привести земельные участки, указанные в п.1 Постановления, в состояние, пригодное для использования в соответствии с видом разрешенного использования, в срок не позднее чем три месяца после завершения деятельности, для осуществления которой установлен публичный сервитут.

2. Администрации в течение 5 рабочих дней направить копию настоящего Постановления в Управление Федеральной службы государственной регистрации, кадастра и картографии по Московской области для внесения сведений об установлении публичного сервитута в отношении земельных участков, указанных в пункте 1 настоящего Постановления, в Единый государственный реестр недвижимости.

3. Администрации в течение 5 рабочих дней разместить настоящее Постановление на официальном информационном сайте администрации - <https://www.shatura.ru/> в информационно-телекоммуникационной сети «Интернет».

4. Управлению имущественных отношений администрации Городского округа Шатура Московской области в течение 5 рабочих дней направить владельцу публичного сервитута копию настоящего Постановления, сведения о лицах, являющихся правообладателями земельных участков, сведения о лицах, подавших заявления об учете их прав (обременений прав) на земельные участки, способах связи с ними, копии документов, подтверждающих права указанных лиц на земельные участки.

5. Контроль за выполнением настоящего Постановления возложить на заместителя главы Городского округа Шатура Московской области А.С. Глухову.

**Приложение № 1  
к Постановлению  
от 05.03.2024 № 380**

<b>№</b>	<b>Кадастровый номер земельного участка</b>	<b>Адрес / описание местоположения</b>
<b>1</b>	<b>2</b>	<b>3</b>
1	50:25:0060325:524	Московская область, Городской округ Шатура
2	50:25:0000000:28936	Московская область, Городской округ Шатура
3	50:25:0060322:36	обл. Московская, р-н Шатурский, АПК "Шатурский".

**ГРАФИЧЕСКОЕ ОПИСАНИЕ**

**местоположения границ населенных пунктов, территориальных  
зон, особо охраняемых природных территорий, зон с особыми  
условиями использования территории**

**Публичный сервитут объекта «Распределительный газопровод низкого давления  $P \leq 0,003$  МПа  
(Догазификация населенного пункта - г. Шатура Московской области)»**

(наименование объекта, местоположение границ которого описано (далее - объект))

**Раздел 1**

**Сведения об объекте**

<b>№ п/п</b>	<b>Характеристики объекта</b>	<b>Описание характеристик</b>
<b>1</b>	<b>2</b>	<b>3</b>
1	Местоположение объекта	Московская область, г Шатура
2	Площадь объекта $\pm$ величина погрешности определения площади ( $P \pm \Delta P$ )	$37 \text{ м}^2 \pm 2 \text{ м}^2$
3	Иные характеристики объекта	Вид объекта реестра границ: Зона с особыми условиями использования территории Содержание ограничений использования объектов недвижимости в пределах зоны или территории: Публичный сервитут, в целях размещения объекта «Распределительный газопровод низкого давления $P \leq 0,003$ МПа (Догазификация населенного пункта - г. Шатура Московской области)». Срок установления: 120 месяцев в пользу Акционерного Общества «Мособлгаз» ОГРН 1175024034734, ИНН 5032292612 (Московская область, Одинцовский городской округ, деревня Раздоры, 1-й км. Рублево-Успенского шоссе, дом 1, корпус Б, info@mosoblgaz.ru)

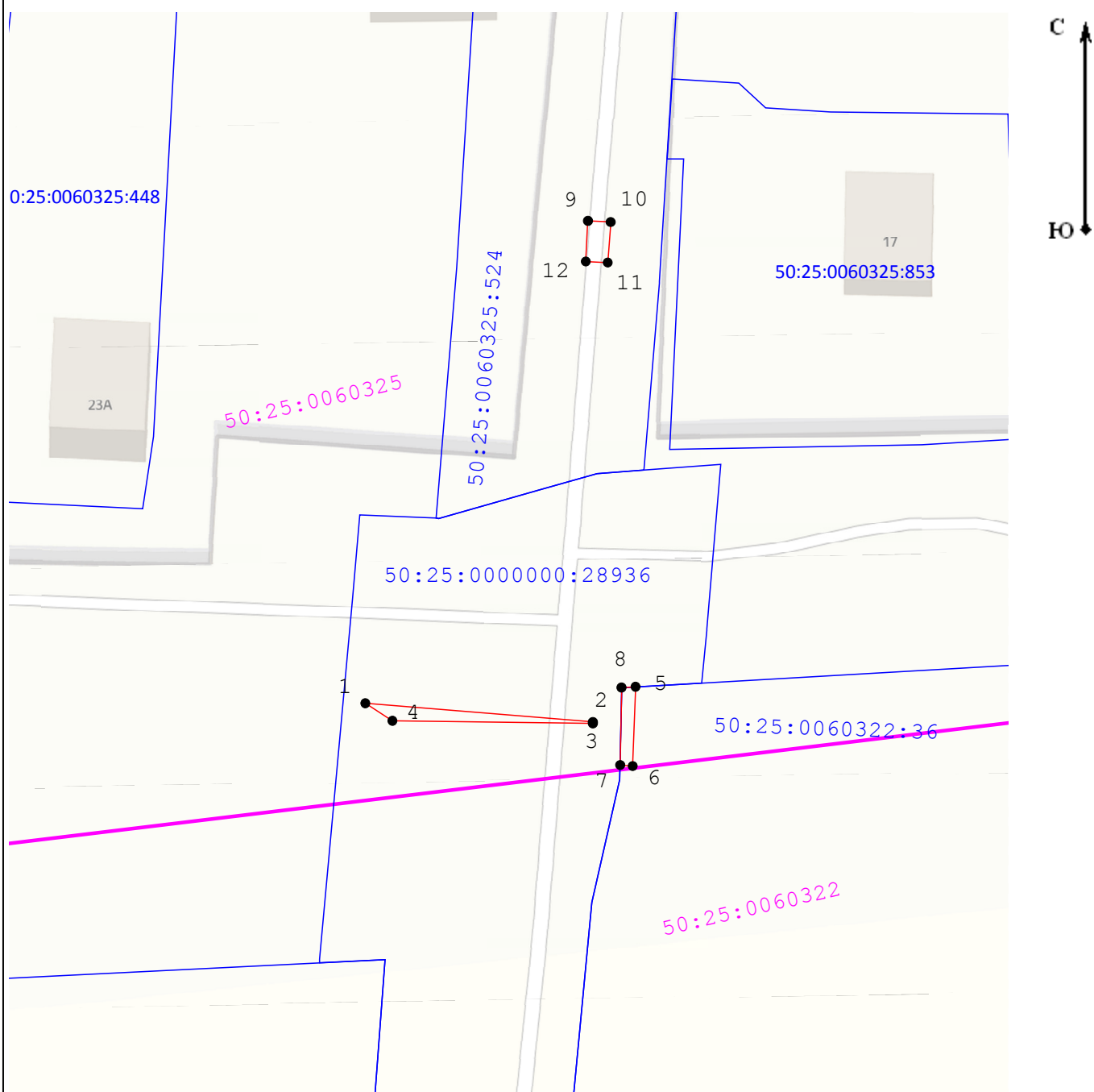
**Раздел 2**

**Сведения о местоположении границ объекта**

<b>1. Система координат</b> МСК-50, зона 2					
<b>2. Сведения о характерных точках границ объекта</b>					
Обозначение характерных точек границ	Координаты, м		Метод определения координат характерной точки	Средняя квадратическая погрешность положения характерной точки (Mt), м	Описание обозначения точки на местности (при наличии)
	X	Y			
1	2	3	4	5	6
1 - 18 кв.м.					
1	447 237,82	2 320 081,48	Аналитический метод	0,10	Нет закрепления
2	447 235,98	2 320 103,90		0,10	
3	447 235,83	2 320 103,90		0,10	
4	447 236,09	2 320 084,15		0,10	
1	447 237,82	2 320 081,48		0,10	
2 - 10 кв.м.					
5	447 239,44	2 320 108,10	Аналитический метод	0,10	Нет закрепления
6	447 231,64	2 320 107,82		0,10	
7	447 231,74	2 320 106,59		0,10	
8	447 239,37	2 320 106,72		0,10	
5	447 239,44	2 320 108,10		0,10	
3 - 9 кв.м.					
9	447 285,32	2 320 103,41	Аналитический метод	0,10	Нет закрепления
10	447 285,20	2 320 105,65		0,10	
11	447 281,21	2 320 105,36		0,10	
12	447 281,32	2 320 103,20		0,10	
9	447 285,32	2 320 103,41		0,10	
<b>3. Сведения о характерных точках части (частей) границы объекта</b>					
1	2	3	4	5	6
—	—	—	—	—	—







Раздел 4  
План границ объекта



Масштаб 1:600

Используемые условные знаки и обозначения:

-  7 - Характерная точка границы ЗОУИТ
-  - Вновь образованная часть границы ЗОУИТ
-  50:23:0040608 - Граница и обозначение кадастрового квартала, в котором расположен объект
-  0040608:13 - Граница и обозначение земельного участка, учтенного в ГКН



Подпись \_\_\_\_\_ Дата « 23 » января 20 24 г.

Место для оттиска печати (при наличии) лица, составившего описание местоположения границ объекта